
























Legende

-  Bus Haltestelle
-  Grillplatz/Hütte
-  Reitplatz
-  Spielplatz
-  Sportplatz
-  Platz
-  Gewerbe
-  Mehrzweckhalle
-  Kapelle
-  Friedhofskapelle
-  Bahnhof
-  Feuerwehr
-  Kindergarten
-  Schützenhaus
-  FFH_Gebiete
-  Bahnanlage
-  Busverbindung
-  Fließgewässer
-  Hauptverbindung
-  Radtour
-  Überschwemmungsgebiet
-  Siedlungsbereich
-  Landschaftsschutzgebiet

Lödingsen

Quelle: Auszug aus den Geobasisdaten
des Landesamtes für Geoinformation
und Landesvermessung Niedersachsen.



Dorfregion "Dreitausend Hände- Eine Region"

Bestandsplan: Lödingsen



stadtplanung umweltplanung consult ng gmbh

Maßstab im Original: 1:10.000
300 m
Norden
Datum: 21.12.2020

Dokumentname: 339DEP1-Bestandsplan